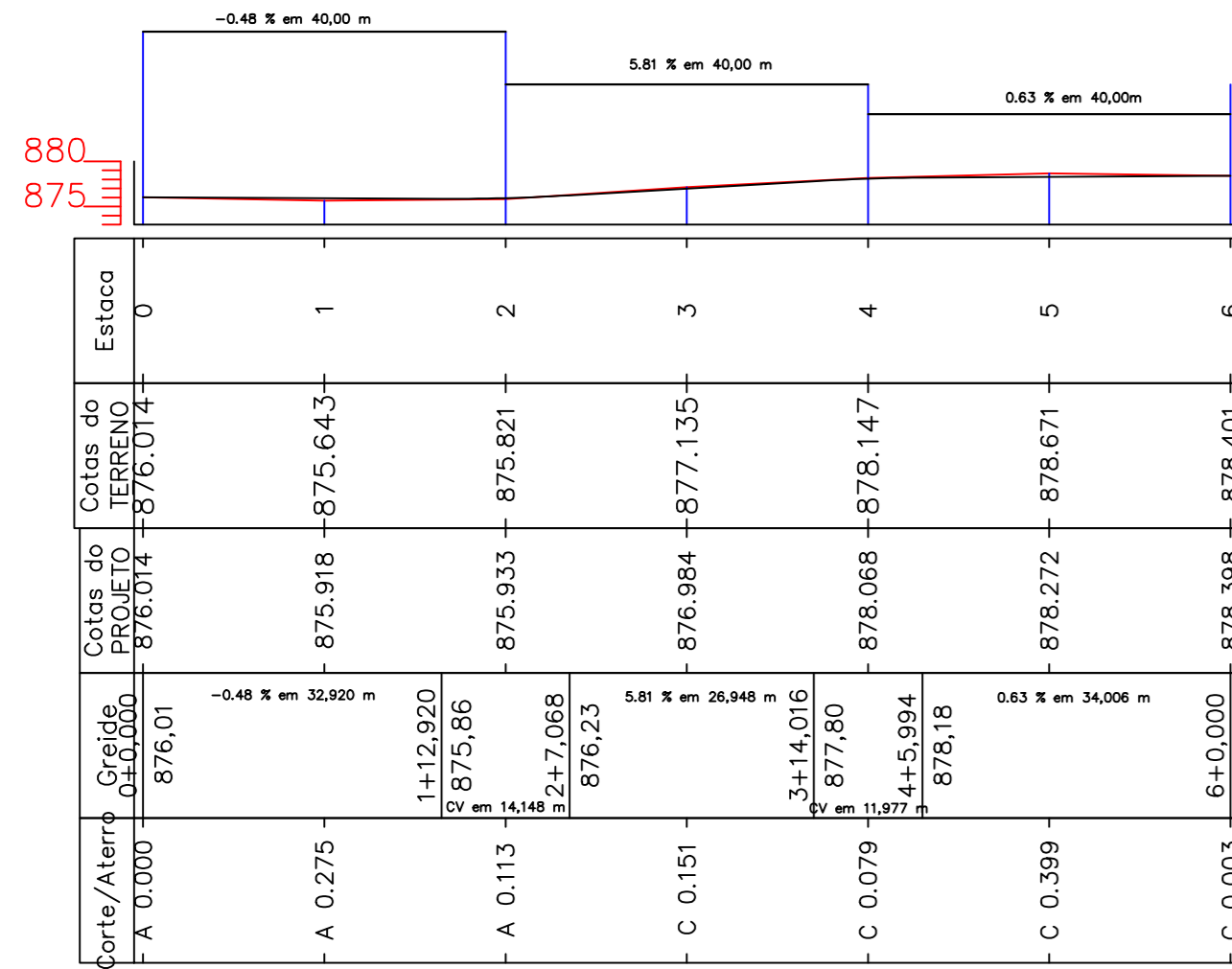
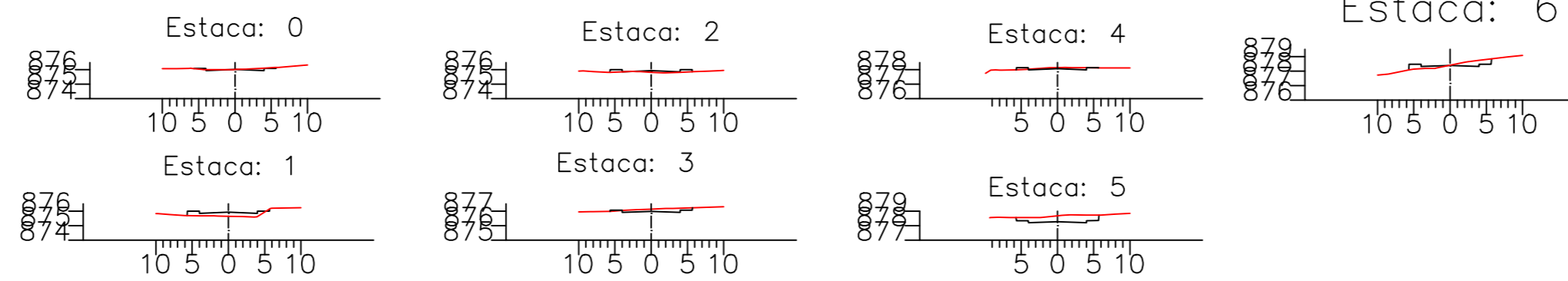


PERFIL LONGITUDINAL ELIZÁRIO LEMOS DE JESUS



SECÇÕES TRANSVERSAIS



ESCALA 1:300

CALCULO DE VOLUME DE CORTE E ATERRO  
RUA ELIZARIO LEMOS DE JESUS - PALMEIRA SC

Estaca	m <sup>2</sup> Corte	m <sup>2</sup> Aterro	Acc m <sup>2</sup> Corte	Acc m <sup>2</sup> Aterro	m Semi-Dist	m <sup>3</sup> Corte	m <sup>3</sup> Aterro	Acc m <sup>3</sup> Corte	Acc m <sup>3</sup> Aterro
0	0,52	0,08	0,52	0,08	10,00	5,53	26,95	5,53	26,95
1	0,04	2,62	0,55	2,70	10,00	0,61	36,79	6,14	63,74
2	0,02	1,06	0,58	3,76	10,00	17,95	11,35	24,09	75,09
3	1,77	0,07	2,35	3,83	10,00	25,24	2,97	49,33	78,06
4	0,75	0,22	3,10	4,05	10,00	51,22	2,22	100,55	80,29
5	4,37	0,00	7,47	4,05	10,00	58,59	10,23	159,14	90,51
6	1,49	1,02	8,96	5,08					

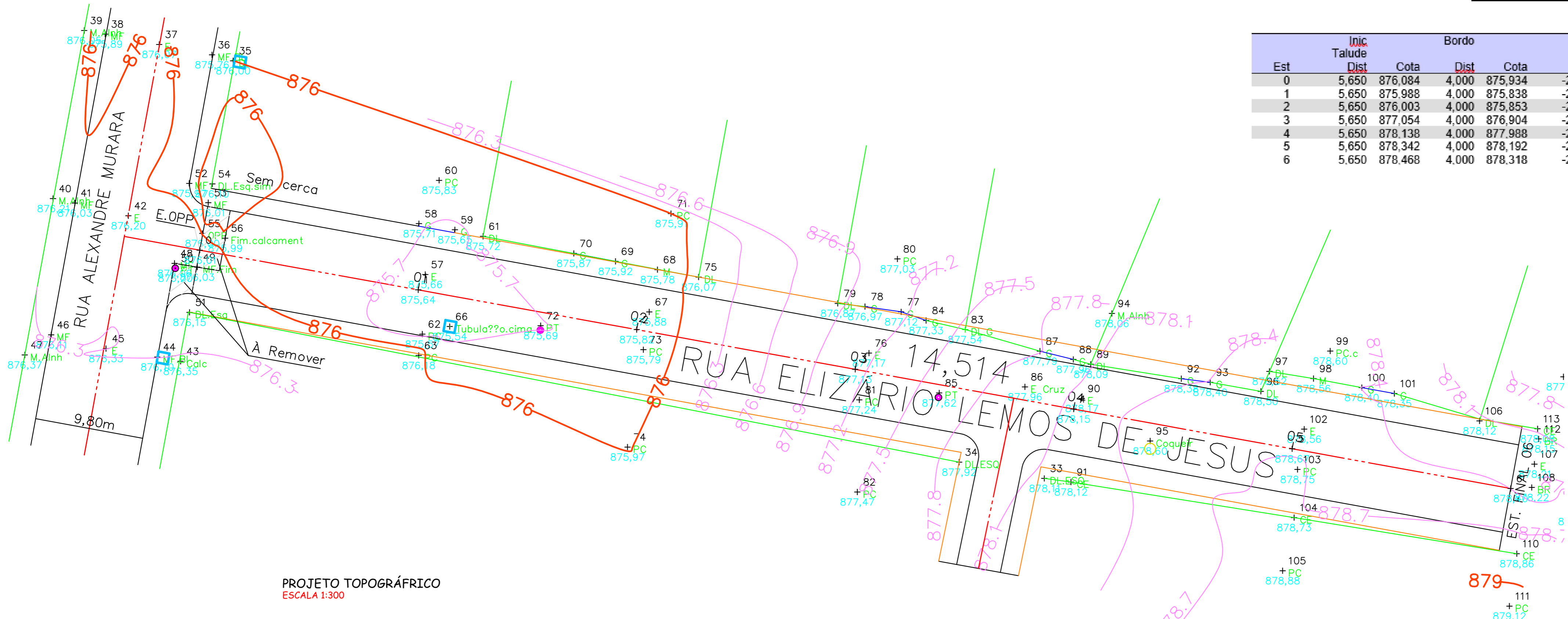
Volume Total de Corte: 159,14 m<sup>3</sup>  
Volume Total de Aterro: 90,51 m<sup>3</sup>

NOTA DE SERVIÇO DE TERRAPLENAGEM  
RUA ELIZARIO LEMOS DE JESUS - PALMEIRA SC

Est	Inic. Talude		Bordo		Eixo			Bordo		Inicio Talude			
	Dist	Cota	Dist	Cota	Terr	Proi	Verm	Dist	Cota	Dist	Cota		
0	5,650	876,084	4,000	875,934	-2,0	876,014	876,014	0,000	4,000	875,934	-2,0	5,650	876,085
1	5,650	875,988	4,000	875,838	-2,0	875,643	875,918	-0,275	4,000	875,838	-2,0	5,650	875,989
2	5,650	876,003	4,000	875,853	-2,0	875,821	875,933	-0,113	4,000	875,853	-2,0	5,650	876,004
3	5,650	877,054	4,000	876,904	-2,0	877,135	876,984	0,151	4,000	876,904	-2,0	5,650	877,055
4	5,650	878,138	4,000	877,988	-2,0	878,147	878,068	0,079	4,000	877,988	-2,0	5,650	878,139
5	5,650	878,342	4,000	878,192	-2,0	878,671	878,272	0,399	4,000	878,192	-2,0	5,650	878,343
6	5,650	878,468	4,000	878,318	-2,0	878,401	878,398	0,003	4,000	878,318	-2,0	5,650	878,469

APROVADO EM 02/08/2022

Setor de Aprovação PMP  
PALMEIRA



PROJETO TOPOGRÁFICO  
ESCALA 1:300

<b>AMURES</b>		ASSOCIAÇÃO DE MUNICÍPIOS DA REGIÃO SERRANA	
<b>PREFEITURA MUNICIPAL DE PALMEIRA - SC</b>			<b>01</b>
<b>ASSESSORIA TÉCNICA</b>		<b>OBRA :</b>	
<b>PROJETO:</b> Indiamara de Oliveira Ribeiro Eng. Civil - CREA N° 13.4548-3		<b>Pavimentação da Rua Elizário Lemos de Jesus</b>	
<b>PREFEITO:</b> Fernanda de Souza Cordova		<b>Pav. em Lajota Sextavada</b>	
		Levantamento Topográfico Perfil Longitudinal Seções Ext: 120,00	
<b>DESENHO :</b> Camila Sasso Nunes	<b>Escala:</b> Indicada	<b>DATA :</b> julho/2022	